

La Graufesenque à Millau

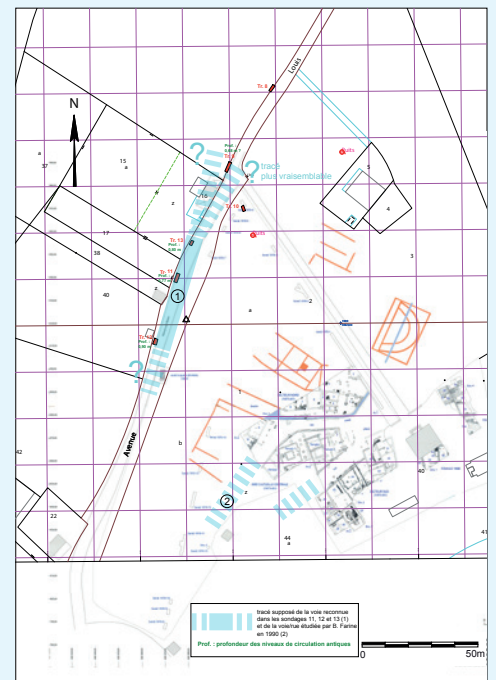
2011

aveyron.fr

Ce diagnostic complète les nombreuses opérations archéologiques réalisées depuis le XIX^{ème} s. dans la plaine de La Graufesenque. Il a été prescrit par le SRA à la suite du dépôt, auprès de la direction départementale des territoires de l'Aveyron, du dossier de dissimulation du réseau HTA de la plaine de la Graufesenque (enfouissement des lignes électriques aériennes), par le Syndicat Intercommunal d'Énergies du Département de l'Aveyron (SIEDA).

Les sondages ont livré, à proximité du secteur de La Graufesenque fouillé dans les années 1970-1980, les vestiges d'une voie romaine desservant vraisemblablement le site antique, ainsi qu'une éventuelle zone de rejet de rebuts d'ateliers de sigillée (éléments antiques remaniés plus ou moins récemment ?).

J. Trescarte



Tracé supposé de la voie mise au jour dans les tranchées 11, 12 et 13 et localisation des fouilles des années 1970-1980 d'après Schaad et al. 2007).



Echantillon de mobilier



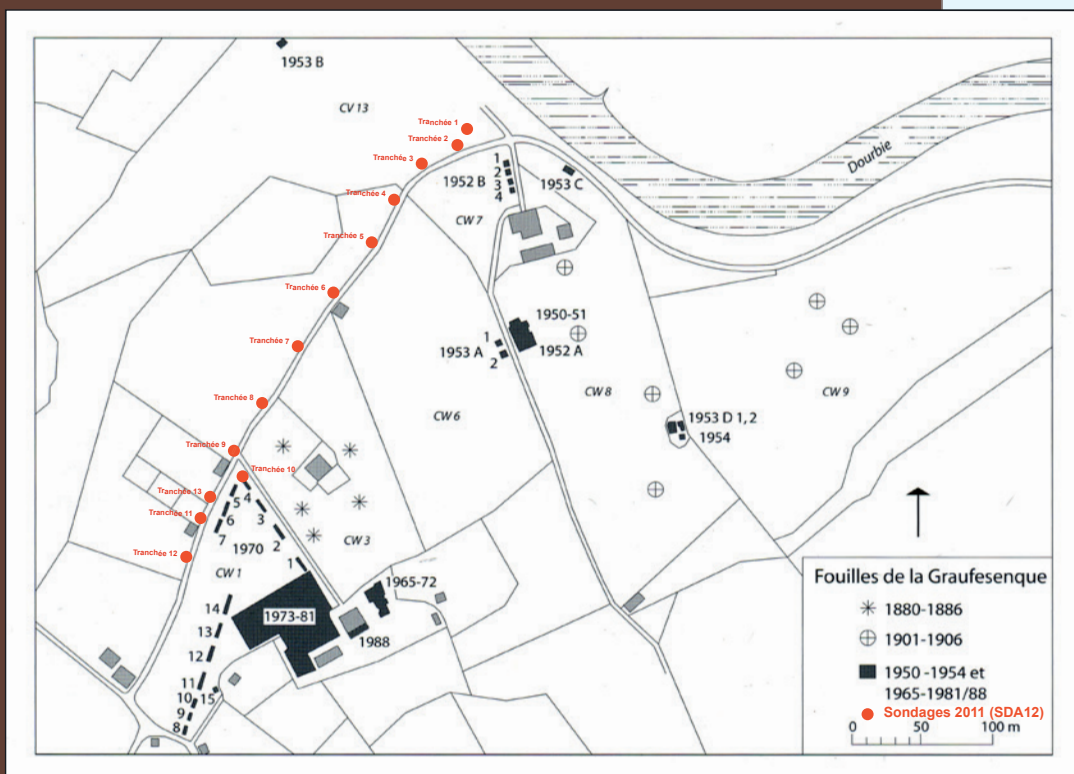

Conseil Départemental de l'Aveyron
Service Départemental d'Archéologie
195, rue des Artisans
Z. A. Bel Air
12 000 Rodez

La Graufesenque à Millau



Conseil Départemental de l'Aveyron
 Service Départemental d'Archéologie
 195, rue des Artisans
 Z. A. Bel Air
 12 000 Rodez

Surface de la voie



Localisation des différentes fouilles
 autour de la Graufesenque